



## KIRCHENBURG HÜTTENHEIM

[Weltweit](#) | [Europa](#) | [Deutschland](#) | [Bayern](#) | [Landkreis Kitzingen](#) | [Willanzheim-Hüttenheim](#)

[Informationen für Besucher](#) | [Bilder](#) | [Grundriss](#) | [Historie](#) | [Literatur](#) | [Links](#)



Klicken Sie in das Bild, um es in voller Größe ansehen zu können!

### Allgemeine Informationen

Eine der besterhaltensten Gadenkirchenburgen Frankens. Ungewöhnlich sind die vorspringenden Eingangsvorbauten der Gaden.

### Informationen für Besucher



#### Geografische Lage (GPS)

WGS84: [49°38'55.3"N 10°15'27.6"E](#)  
Höhe: ca. 275m ü. NN



#### Topografische Karte/n

[Kirchensburg Hüttenheim auf der Karte von OpenTopoMap](#)



#### Kontaktdaten

-



#### Warnhinweise / Besondere Hinweise zur Besichtigung

-



#### Anfahrt mit dem PKW

Anfahrt über die A7, Ausfahrt Marktbreit. Von Marktbreit über Obernbreit, Iffigheim und Seinsheim nach Hüttenheim fahren. Die Kirchensburg liegt im Ortskern und ist eigentlich nicht zu verfehlen. Kostenlose Parkmöglichkeiten direkt an der Kirchensburg



#### Anfahrt mit Bus oder Bahn

Nächster Bahnhof ist Marktbreit via Würzburg, von dort aus ist Hüttenheim mit dem Bus 8112 erreichbar.



#### Wanderung zur Burg

k.A.




#### Öffnungszeiten

Jederzeit frei zugänglich.



#### Eintrittspreise

Kostenlos.



#### Einschränkungen beim Fotografieren und Filmen

Keine.



#### Gastronomie auf der Burg

Keine.



#### Öffentlicher Rastplatz

Keiner.




#### Übernachtungsmöglichkeit auf der Burg

Keine.



#### Zusatzinformation für Familien mit Kindern

k.A.



#### Zugänglichkeit für Rollstuhlfahrer

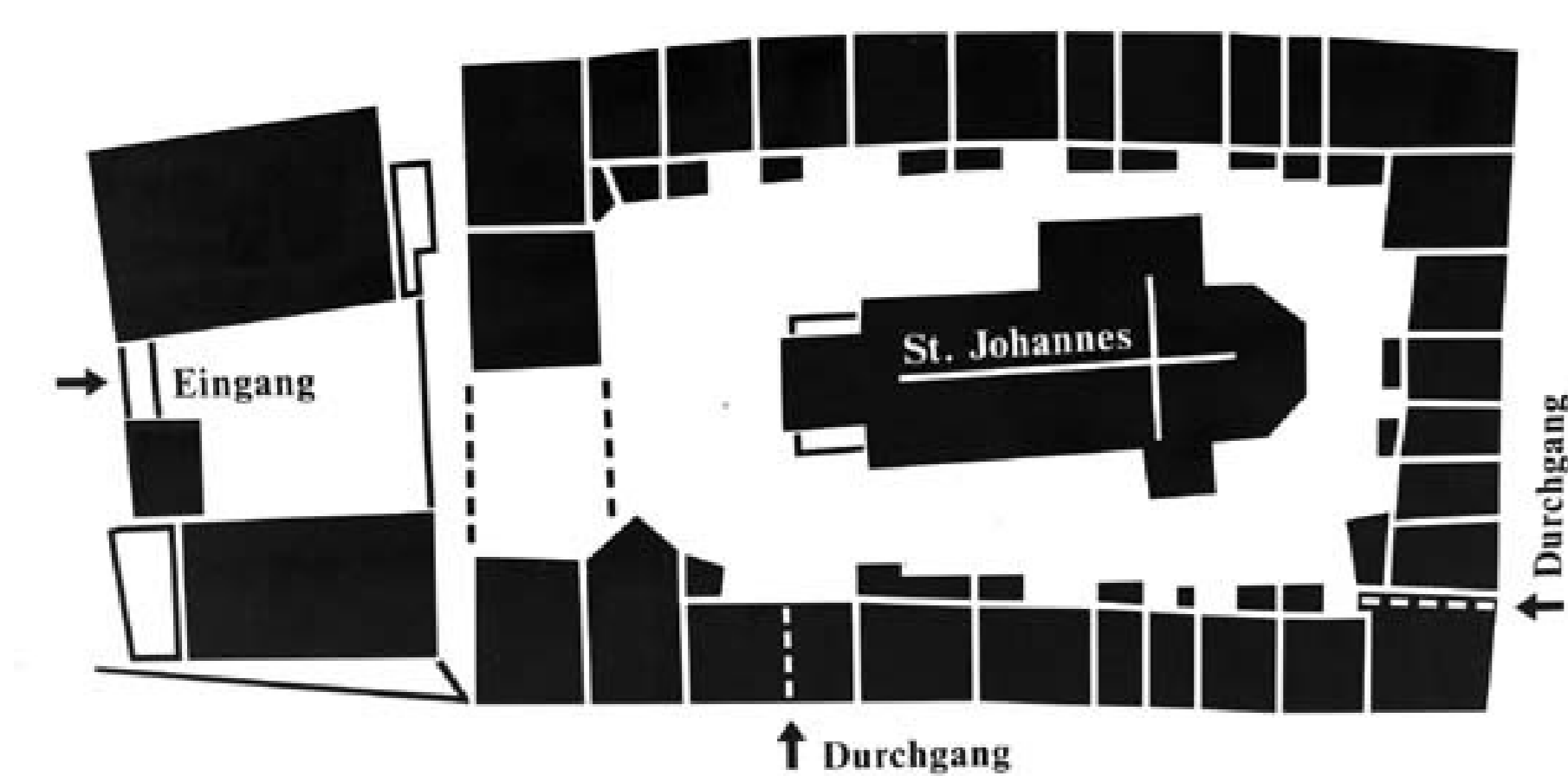
Für Rollstuhlfahrer erreichbar.

### Bilder



Klicken Sie in das jeweilige Bild, um es in voller Größe ansehen zu können!

### Grundriss



Quelle: Infotafel an der Kirchensburg, Aufg. 2007.

### Historie

frühes 13. Jh.	Bauzeit des Kirchturmes.
ab 1340	Bau der Gadenkirchenburg
16. Jh.	Abbruch des ursprüngl. Torhauses. Seine Funktion übernahm das Rathaus.

Quelle: Zusammenfassung der unter Literatur angegebenen Dokumente, Infotafel an der Kirchensburg, aufg. 2007.

### Literatur

Ursula Pfistermeister - Wehrhaftes Franken, Bd. 2. Nürnberg | Nürnberg, 2001.  
Karl Kolb - Wehrkirchen und Kirchenburgen in Franken. | Würzburg, 1977 (2. Auflage).  
Edmund Zöller - Fränkische Wehrkirchenstrasse vom Rangau zum Steigerwald. | Uffenheim, 2000 (7. Auflage).

### Webseiten mit weiterführenden Informationen

-

### Änderungshistorie dieser Webseite

[22.08.2022] - Überarbeitung und Umstellung auf das neue Burgenwelt-Layout, neue Bilder.

