



SCHAUENBURG

Weltweit | [Europa](#) | [Deutschland](#) | [Thüringen](#) | [Landkreis Gotha](#) | [Friedrichroda](#)

[Informationen für Besucher](#) | [Bilder](#) | [Grundriss](#) | [Historie](#) | [Literatur](#) | [Links](#)







Klicken Sie in das Bild, um es in voller Größe ansehen zu können!

Allgemeine Informationen

Lage	Die Schauenburg liegt auf dem Gipfel über dem Kalten Tal, ca. 1 km südwestlich des Ortes Friedrichroda und ca. 20 km südwestlich der Stadt Gotha.
Nutzung	Die Schauenburg ist ein geschütztes Bodendenkmal. Forstwirtschaftliche Nutzung.
Bau/Zustand	Die Schauenburg erstreckte sich vom Fels des "Schauenburgkreuzes" bis zum höchsten Felsen des Gipfels. Erhalten sind deutliche, in den Stein gehauene Treppen, spärliche Mauerreste sowie Grabenrest.
Typologie	Höhenburg - Gipfelburg Die Schauenburg war Stammsitz der Ludowinger und gilt als Wiege des ersten Thüringer Landgrafengeschlechts.
Sehenswert	⇒ k.A.
Bewertung	k.A.

Informationen für Besucher

	Geografische Lage (GPS) WGS84: 50°50'47.7" N, 10°33'11.9" E Höhe: 633 m ü. NN
	Topografische Karte/n AUSZUG AUS DER TOPOGRAFISCHEN KARTE ..., ZUR ANSICHT BITTE IN DEN LINK KLICKEN
	Kontaktdaten k.A.
	Warnhinweise / Besondere Hinweise zur Besichtigung Die Anlage befindet sich an steilen Hängen, die teilweise ungesichert sind.
	Anfahrt mit dem PKW Friedrichroda erreicht man über die A4. Über die Abfahrt Gotha-Boxberg auf die L1026 Richtung Waltershausen und bei Wahlwinkel Richtung Friedrichroda abbiegen. In Friedrichroda der L1026 durch den ganzen Ort folgen, bis man bei der Pension "Schauenburgmühle" (Schmalkalder Str. 57) direkt unterhalb des Burgbergs ankommt. Kostenlose Parkmöglichkeiten nahe der Pension "Schauenburgmühle".
	Anfahrt mit Bus oder Bahn k.A.
	Wanderung zur Burg Vom Parkplatz sind es noch etwa 1,2 km Fußweg bis zum Gipfel. Einfach die nahe Brücke überqueren und nach rechts abbiegen. An der nächsten Brücke nach links abbiegen. Ab hier ist der Weg zur Burg ausgeschildert.

**Öffnungszeiten**

Besichtigung jederzeit möglich.

**Eintrittspreise**

kostenlos

**Einschränkungen beim Fotografieren und Filmen**

ohne Beschränkung

**Gastronomie auf der Burg**

keine

**Öffentlicher Rastplatz**

keiner

**Übernachtungsmöglichkeit auf der Burg**

keine

**Zusatzinformation für Familien mit Kindern**

k.A.

**Zugänglichkeit für Rollstuhlfahrer**

Für Rollstuhlfahrer nicht erreichbar.

Bilder

Klicken Sie in das jeweilige Bild, um es in voller Größe ansehen zu können!

Grundriss

keine Grundriss verfügbar

Historie

um 1040	Erbauung der Burg durch den Grafen Ludwig den Bärtigen als Stammsitz der Ludowinger.
um 1070	Durch den Bau der <u>Wartburg</u> und <u>Burg Tenneberg</u> (später Schloss) verliert die Schauenburg allmählich an Bedeutung.
1114	Das Kloster Reinhardtsbrunn erwirbt die Anlage und nutzt sie als Schutzburg. Als Vögte werden Land Adlige eingesetzt, welche sich "Ritter von Schauenburg" nennen durften.
1259	Auf Anweisung des Reinhardtsbrunner Abts wird die heruntergekommene Anlage wiederhergestellt und verstärkt. Die Grafen von Henneberg übernehmen die Verwaltung der Burg.
1265	Gegen Ende des thüringisch-hessischen Erbfolgekriegs nisten sich Raubritter auf der Burg ein. Sie wird deswegen besetzt und zerstört.

Quelle: Zusammenfassung der unter Literatur angegebenen Dokumente.**Literatur**

Bienert, Thomas - Mittelalterliche Burgen in Thüringen | Gudensberg, 2000 | S. 72
Köhler, Michael - Thüringer Burgen | Jena, 2003 | S. 249
Neuenfeld, Klaus - Streifzüge durch Thüringer Residenzen | Langenweißbach, 2012 | S. 44 f.
Resch, Regina & Alexander - Thüringer Burgen | Meiningen, 2007 | S. 173

Webseiten mit weiterführenden Informationen

k.A.

Änderungshistorie dieser Webseite

[30.03.2021] - Umstellung auf das neue Burgenwelt-Layout.
[25.03.2012] - Neuerstellung.

[zurück nach oben](#) | [zurück zur letzten besuchten Seite](#)

[Download diese Seite als PDF-Datei](#)

Alle Angaben ohne Gewähr! | Die Bilder auf dieser Webseite unterliegen dem Urheberrecht! | Letzte Aktualisierung dieser Seite: 30.03.2021 [CR]

IMPRESSUM

© 2021

