



BURG WÜNSCH

[Weltweit](#) | [Europa](#) | [Deutschland](#) | [Sachsen-Anhalt](#) | [Saalekreis](#) | [Mücheln, OT Wünsch](#)

[Informationen für Besucher](#) | [Bilder](#) | [Grundriss](#) | [Historie](#) | [Literatur](#) | [Links](#)








Quelle: Schwarz, Ralf - Pilotstudien. Zwölf Jahre Luftbildarchäologie in Sachsen-Anhalt. | Halle (Saale), 2003 | Abb. 160, S. 208

Klicken Sie in das Bild, um es in voller Größe ansehen zu können!

Allgemeine Informationen

Lage	Ca. 2 km südlich von Wünsch, an der Stöbnitz.
Nutzung	Landwirtschaftliche Nutzung
Bau/Zustand	Der Burgwall hat einen ovalen Grundriss und eine Fläche von 0,7 Hektar. Der Graben hat eine Breite von 6 m.
Typologie	Höhenburg - slawischer Burgwall
Sehenswert	⇒ k.A.
Bewertung	k.A.

Informationen für Besucher

	Geografische Lage (GPS) WGS84: 51°19'49.0" N, 11°46'37.0" E Höhe: 151 m ü. NN
	Topografische Karte/n nicht verfügbar
	Kontaktdaten k.A.
	Warnhinweise / Besondere Hinweise zur Besichtigung k.A.
	Anfahrt mit dem PKW A 38 bis zur Abfahrt Schafstädt, dann der L177 bis Langeneichstädt folgen, dort auf die K 2162 abbiegen, nach der Brücke über die ICE Strecke Halle-Erfurt auf den Feldweg abbiegen. Kostenlose Parkmöglichkeiten am Feldweg.
	Anfahrt mit Bus oder Bahn k.A.
	Wanderung zur Burg Dem Feldweg bis zur Stöbnitz folgen .
	Öffnungszeiten Besichtigung jederzeit möglich.

**Eintrittspreise**

kostenlos

**Einschränkungen beim Fotografieren und Filmen**

ohne Beschränkung

**Gastronomie auf der Burg**

keine

**Öffentlicher Rastplatz**

keiner

**Übernachtungsmöglichkeit auf der Burg**

keine

**Zusatzinformation für Familien mit Kindern**

k.A.

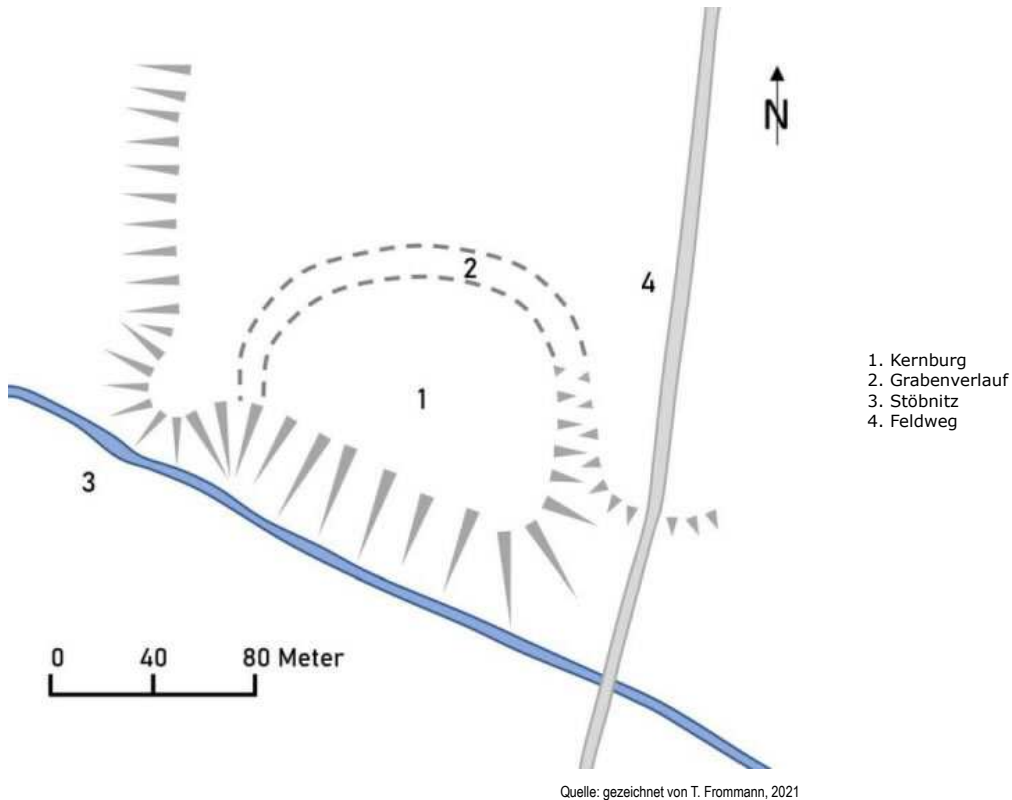
**Zugänglichkeit für Rollstuhlfahrer**

Für Rollstuhlfahrer erreichbar.

Bilder

Klicken Sie in das jeweilige Bild, um es in voller Größe ansehen zu können!

Grundriss



Historie

Zu dem Burgwall liegen keine urkundlichen Erwähnungen vor.

Die Struktur der Anlage ist nur noch durch Luftaufnahmen auszumachen.

Bei Begehungen der Anlage wurden mittelslawische Scherben gefunden, die eine Datierung in das 9. und 10. Jahrhundert ermöglichen.

Quelle: Zusammenfassung der unter [Literatur](#) angegebenen Dokumente.

Literatur

Schwarz, Ralf - Pilotstudien. Zwölf Jahre Luftbildarchäologie in Sachsen-Anhalt. | Halle (Saale), 2003 | S. 207

Webseiten mit weiterführenden Informationen

k.A.

Änderungshistorie dieser Webseite

[10.02.2022] - Neuerstellung.

[zurück nach oben](#) | [zurück zur letzten besuchten Seite](#)

Download diese Seite als [PDF-Datei](#)

Alle Angaben ohne Gewähr! | Die Bilder auf dieser Webseite unterliegen dem Urheberrecht! | Letzte Aktualisierung dieser Seite: 10.02.2022 [CR]