




CASTELO DE CAMPO MAIOR

[Weltweit](#) | [Europa](#) | [Portugal](#) | [Região do Alentejo](#) | [Distrito de Portalegre](#) | [Campo Maior](#)

[Informationen für Besucher](#) | [Bilder](#) | [Grundriss](#) | [Historie](#) | [Literatur](#) | [Links](#)




Quelle: <http://www.amocampomaior.pt/campo-maior/histori>

Klicken Sie in das jeweilige Bild, um es in voller Größe ansehen zu können!

Allgemeine Informationen

Lage	Campo Maior war über Jahrhunderte eine wichtige Grenzfestung. Die Burg bildete auch nach dem Neubau der bastionierten Stadtbefestigung im 17. Jahrhundert den innersten Kern der Verteidigung und wurde dabei verstärkt und modernisiert. Auf einem Hügelrücken westlich des Stadtkerns.
Nutzung	Museum
Bau/Zustand	teils renoviert
Typologie	Höhenburg
Sehenswert	⇒ Die gut erhaltene Burg in markanter Lage in der Ebene des Alentejo macht sie zusammen mit der frisch renovierten Festungsanlagen zu einem sehenswerten Ausflugsziel.
Bewertung	Burg mit maurischen und christlichen Stilelementen.

Informationen für Besucher

	Geografische Lage (GPS) WGS84: 39°00'39.5"N 7°04'19.0"W Höhe: ca. 298 m ü. NN
	Topografische Karte/n nicht verfügbar
	Kontaktdaten Posto de Turismo de Campo Maior Largo do Barata Campo Maior 7370 Portugal Tel.: (+351)268680319
	Warnhinweise / Besondere Hinweise zur Besichtigung Derzeit wegen Renovierungsarbeiten geschlossen (Stand Herbst 2020).
	Anfahrt mit dem PKW Campo Maior ist über die Autobahnen A-6 aus Richtung Lissabon oder der spanischen Autobahn A-5 über Badajoz zu erreichen. Von den beiden Grenzstädten Elvas/Portugal und Badajoz/Spanien ist es in jeweils unter 30 Minuten über Landstraßen zu erreichen. Kostenlose Parkplätze im Stadtbereich.
	Anfahrt mit Bus oder Bahn k.A.



Wanderung zur Burg
k.A.



Öffnungszeiten
derzeit wegen Renovierungsarbeiten geschlossen



Eintrittspreise
k.A.



Einschränkungen beim Fotografieren und Filmen
ohne Beschränkung



Gastronomie auf der Burg
keine



Öffentlicher Rastplatz
keiner



Übernachtungsmöglichkeit auf der Burg
keine




Zusatzinformation für Familien mit Kindern
k.A.



Zugänglichkeit für Rollstuhlfahrer
k.A.

Bilder



Klicken Sie in das jeweilige Bild, um es in voller Größe ansehen zu können!

Grundriss

keine Grundriss verfügbar

Historie

8./9. Jhdt. - die auf der iberischen Halbinseln herrschenden Mauren errichten eine erste Burg.

1219 - christliche Ritter der Familie Pérez de Badajoz erobern Campo Maior.

1310 - die westlich des Dorfes gelegene Burg wird unter König Dinis I. wieder aufgebaut.

1383-85 - Campo Maiors Garnison und Bürger stellen sich auf die Seite des kastilischen Königs, bis der portugiesische König João I. in den Alentejo einmarschiert und die Stadt 1388 zurückerobert.

17. Jhdt. - da die Stadt stark über die mittelalterliche Befestigung hinaus gewachsen ist, wird eine neue Bastionsbefestigung um die Grenzstadt errichtet. Die mittelalterliche Burg bildet den Kern der Festung und erhält moderne Geschützstellungen.

1732 - in einer September-Nacht bricht ein Gewitter los und der Blitz schlägt in den Bergfried der Burg, wo große Mengen Schießpulver und Munition lagern. Die Explosion verletzt etwa zwei Drittel der Bevölkerung. König João V. befiehlt den Wiederaufbau der Burg.

Quelle: Zusammenfassung der unter [Literatur](#) angegebenen Dokumente.

Literatur

-

Webseiten mit weiterführenden Informationen

www.cm-campo-maior.pt/en
Homepage der Gemeinde Campo Maior

www.amocampomaior.pt
Geschichte zur Castelo Campo Maior

Änderungshistorie dieser Webseite

[24.01.2021] - Neuerstellung.

Sonstiges

[zurück nach oben](#) | [zurück zur letzten besuchten Seite](#)

[Download diese Seite als PDF-Datei](#)

Alle Angaben ohne Gewähr! | Die Bilder auf dieser Webseite unterliegen dem Urheberrecht! | Letzte Aktualisierung dieser Seite: 24.01.2021 [SD]