



CASTILLO DE LA ESTRELLA | HISN ATIBA

[Weltweit](#) | [Europa](#) | [Spanien](#) | [Andalusien](#) | [Provinz Malaga](#) | [Teba](#)

[Informationen für Besucher](#) | [Bilder](#) | [Grundriss](#) | [Historie](#) | [Literatur](#) | [Links](#)












Klicken Sie in das Bild, um es in voller Größe ansehen zu können!

Allgemeine Informationen

Die auf einer Anhöhe im Süden von Teba gelegene Burganlage aus der Zeit der Almohaden gehört zu den grössten Burganlagen im Gebiet des Rio Guadalteba im Hinterland von Malaga. Mit einer Grundfläche von ca. 25000 m², ehemals 18 Türmen, 3 Toren, einer Barbakane und mehrere Zisternen war sie eine wichtige Burganlage in der Burgenlinie des Rio Guadalteba (Teba, Cañete, Ardales und Turón) und während der Reconquista hart umkämpft. Im Alcázar/ Torre de Homenaje der frei zugänglichen Burg befindet sich ein Museum zur Geschichte des Gebietes des Guadalteba. Sehenswert sind der Alcázar / Torre de Homenaje mit der inneren Befestigungsanlage und der nördliche Mauerabschnitt mit der Barbakane. Von der inneren Bebauung sind nur Fundamente einer Kirche erhalten, sowie Mauer- und Turmreste am Rande der Anlage.

Informationen für Besucher

	Geografische Lage (GPS) WGS84: 36°58'49.3"N 4°55'05.3"W Höhe: 625 m ü. NN
	Topografische Karte/n nicht verfügbar
	Kontaktdaten k.A.
	Warnhinweise / Besondere Hinweise zur Besichtigung Mauer- und Turmreste an der Aussenbefestigung sind teilweise nicht weiter gesichert. Absturzgefahr!
	Anfahrt mit dem PKW Anfahrt über die gut ausgebauten A-357 von Campillos (N) oder Malaga (S), Ausfahrt Teba, Zufahrt über Calle Fortaleza und Calle Castillo. Parken direkt am Burgaufgang.
	Anfahrt mit Bus oder Bahn k.A.
	Wanderung zur Burg k.A.
	Öffnungszeiten Burggelände: ohne Beschränkung Alcázar / Torre de Homenaje (Museum): Donnerstag bis Sonntag 10-15 Uhr
	Eintrittspreise Burggelände: kostenlos Museum: Erwachsene: 2€ Kinder: 1€



Einschränkungen beim Fotografieren und Filmen
ohne Beschränkung



Gastronomie auf der Burg
keine



Öffentlicher Rastplatz
keiner



Übernachtungsmöglichkeit auf der Burg
keine



Zusatzinformation für Familien mit Kindern
k.A.



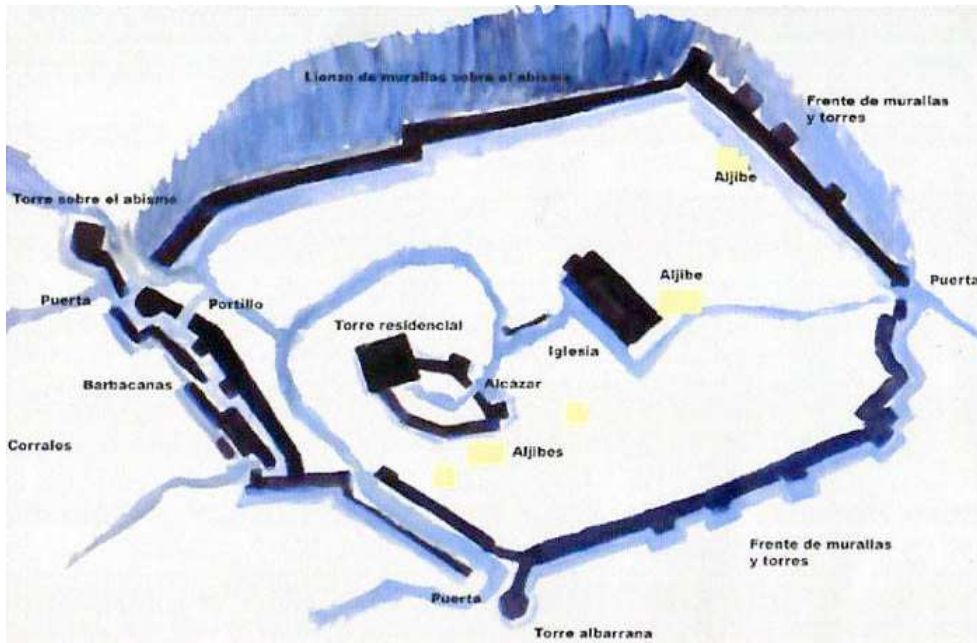
Zugänglichkeit für Rollstuhlfahrer
k.A.

Bilder



Klicken Sie in das jeweilige Bild, um es in voller Größe ansehen zu können!

Grundriss



Quelle: Infoblatt des Museums.

Historie

12./13. Jh.	Errichtung der Burg während der Herrschaft der Almohaden (1147-1269).
25. August 1330	Schlacht bei Teba zwischen Alfonso XI. und Muhammed IV. in welcher u.a. der schottische Kreuzfahrer James Douglas und einige seiner Männer getötet werden.
Ende August 1330	Das Castillo de la Estrella wird von den Christen unter Alfonso XI. erobert.

Quelle: unbekannt

Literatur

Ebhardt, Bodo - Spanische Burgenfahrt | Braubach, 1934 | S. 84.

Webseiten mit weiterführenden Informationen

k.A.

Änderungshistorie dieser Webseite

[09.02.2017] - Neuerstellung.

[zurück nach oben](#) | [zurück zur letzten besuchten Seite](#)

[Download diese Seite als PDF-Datei](#)

Alle Angaben ohne Gewähr! | Die Bilder auf dieser Webseite unterliegen dem Urheberrecht! | Letzte Aktualisierung dieser Seite: 09.02.2017 [OK]